

**MÁTÉSZALKA VÁROS ÖNKORMÁNYZATA**  
**P o l g á r m e s t e r é n e k**  
**Mátészalka, Hősök tere 9.**  
**Tel.: 44/501-358 Fax.: 501-360**  
**E-mail: polgarmester@mateszalka.hu**

Száma: 417-1/2026.

**ELŐTERJESZTÉS**  
**- A Képviselő-testülethez -**

**A közterületi térfigyelő rendszerről szóló 14/2016. (V.5.) önkormányzati rendelet  
módosításáról**

**Tisztelt Képviselő-testület !**

Önkormányzatunk 2016.évben alkotott rendeletet a városi közterületi térfigyelő rendszerről. A közterületi térfigyelő rendszerben – rendeleti szabályozás keretében – jelenleg már 30 helyszínen összesen 72 db. térfigyelő kamera működik. A Képviselő-testület a 2025. évi költségvetésében döntött a közterületi térfigyelő rendszer bővítéséről, így fedezetet teremtett a közterületi kamerarendszer bővítésére, ezáltal 8 db. kamera került beszerzésre és beüzemelésre a Hősök terén és a Szalkay László téren.

A jogszabályi megfelelés biztosítása érdekében, a kamerák kiépítésének bővítéséről a térfigyelő rendszerhez való csatlakozásról, a közterületi térfigyelő rendszerről szóló 14/2016. (V.5.) önkormányzati rendelet módosítása vált szükségessé.

A kiépített kamerarendszer az alábbi területek megfigyelést szolgálják:

Hősök tere 15. 2787/1 hrsz	2	park területe, parkolók, hulladékártalók
Hősök tere 9. 2782/1 hrsz	3	keresztezödé, zöldterület, parkolók
Szalkay László tér	3	tér és parkolók

A közterületi képfelvevök elhelyezésére, illetve a felvételek felhasználására és az adatkezelésre vonatkozó rendelkezéseket a Rendörségről szóló 1994. évi XXXIV. törvény 42–42/A. §-ai, valamint a közterület-felügyeletről szóló 1999. évi LXIII. törvény (a továbbiakban: Kftfv.) 7–7/A. §-ai irányadók. Ezek mindkét szervezetet feljogosítják a képfelvevök elhelyezésére, üzemeltetésére, a megfigyelt közterületek kijelöléséről az önkormányzat dönt. A rendelkezések

kitérnek a felvételek kezelésének határidejére, felhasználásuk, illetve továbbításuk célhoz kötöttségére. Emellett több, adatvédelmi szempontból garanciális követelményt támasztanak a rendszer működésével kapcsolatban. Ilyen például, hogy a képfelvevők által megfigyelt területre belépők tájékoztatását elősegítő módon figyelemfelhívó jelzést, ismertetést kell elhelyezni az érintett helyszíneken, továbbá, hogy a képfelvevők elhelyezéséről és a megfigyelt közterületekről a honlapon is tájékoztatást kell adni. Az általános jogszabályi háttérként, az információs önrendelkezési jogról és az információszabadságról szóló 2011.évi CXII. törvény alkalmazandó.

A fentiekre tekintettel szükséges a közterületi térfigyelő rendszerről szóló 14/2016. (V.5.) önkormányzati rendelet módosítása.

Mátészalka, 2026. február 02.

  
Dr. Hanusi Péter  
polgármester



## **Mátészalka Város Önkormányzata Képviselő-testületének .../.... (...) önkormányzati rendelete**

### **A közterületi térfigyelő rendszerről szóló 14/2016. (V.5.) önkormányzat rendelet módosításáról**

[1] Mátészalka Város Önkormányzata közigazgatási területén térfigyelő kamerarendszer működik a közbiztonság és a bűnmegelőzés segítése, erősítése, az állampolgárok biztonságérzetének javítása, növelése, a jogsértések visszaszorítása, a közterületek rendjének elősegítése, az állampolgárok személyi-és vagyonbiztonságának, továbbá a magán és köztulajdon védelme, a rendőrség bűnüldöző tevékenységének segítése érdekében. Tekintettel arra, hogy a kamerarendszer kibővült, szükséges a módosítást átvezetni a rendeleti szabályozáson is.

[2] Mátészalka Város Önkormányzatának Képviselő-testülete az Alaptörvény 32. cikk (2) bekezdésében meghatározott eredeti jogalkotói hatáskörében, a közterület-felügyeletről szóló 1999. évi LXIII. törvény 1. § (6) bekezdésében, valamint a Magyarország helyi önkormányzatairól szóló 2011. évi CLXXXIX. törvény 13. § (1) bekezdés 17. pontjában meghatározott feladatkörében eljárva a következőket rendeli el:

#### **1. §**

A közterületi térfigyelő rendszerről szóló 14/2016(V.5.) önkormányzati rendelet 1. melléklete helyébe az 1. melléklet lép.

#### **2. §**

Ez a rendelet a kihirdetését követő harmadik napon lép hatályba.

1. melléklet az .../... ( ... .. ) önkormányzati rendelethez

„1. melléklet a 14/2016. (V. 5.) önkormányzati rendelethez a 14/2016. (V. 5.) önkormányzati rendelethez

(A melléklet szövegét a(z) melléklet.pdf elnevezésű fájl tartalmazza.)”

## Általános indokolás

Mátészalka Város Önkormányzatának Képviselő-testülete (a továbbiakban Testület) (tárgyban) a közterületi térfigyelő rendszerről szóló 14/2016. (V.5.) számú önkormányzati rendelet megalkotásával és elfogadásával döntött Mátészalka Város közigazgatási területén történő – Mátészalka Város Önkormányzata tulajdonában lévő – kamerarendszer felállításáról és üzemeltetéséről.

A rendelet általi felhatalmazást követően kiépítésre került a városi térfigyelő rendszer, amely jelenleg 30 helyszínen 72 darab térfigyelő kamerát üzemeltet.

A térfigyelő kamerarendszer hasznossága az elmúlt öt esztendőben a gyakorlatban is beigazolódt: az állampolgárok biztonságérzetének a növelése, a jogsértések visszaszorítása, illetve a bűnmegelőzés mellett a rendőrség bűnüldöző tevékenységének támogatása is ezt a megállapítást támasztja alá. Több esetben a városi kamerarendszer felvételeinek a rendőrség részére történt átadásával járult hozzá az Önkormányzat a rendőrségi nyomozás hatékonyságához, ami a város közbiztonságának javulását eredményezte.

A térfigyelő rendszer bővítése során további 8 kamera került beszerzésre és beüzemelésre. A fentiekre tekintettel szükséges a közterületi térfigyelő rendszerről szóló 14/2016. (V.5.) önkormányzati rendelet módosítása.

## Részletes indokolás

### **Az 1. §-hoz**

A kiépített kamerarendszer miatt megfigyelt terület a Hősök terén, (útkereszteződés, zöldterület, parkoló), és a Szalkay László téren (park és parkolók, hulladéktárolók) található, emiatt vált szükségessé a rendelet mellékletének módosítása.

### **A 2. §-hoz**

A hatályba lépésről gondoskodik.

1. melléklet a 14/2016. (V.5.) önkormányzati rendelethez

Sorsz.	Térfigyelő rendszer telepítésének helyszínei	Kamerák (db)	Megfigyelt terület
1.	Újtelep	2	Baross u. 1-3. sporttelep: nagy futballpálya (1 db kamera), extrém sport aszfaltozott pálya és játszótér (1 db kamera)
2.	Korona tér- Október 23 tér közti terület	1	Hulladékgyűjtő sziget
3.	Október 23 tér-Báthory tér közti terület	1	Hulladékgyűjtő sziget
4.	Nyár utca	1	Északi lakótelepi játszótér
5.	Ifjúság tér	1	Játszótér és park
6.	Keleti lakótelep	2	Játszótér (1 db kamera), műfüves pálya (1 db kamera)
7.	Báthory tér	1	Játszótér
8.	Korona tér	1	Játszótér
9.	Október 23 tér	1	Játszótér
10.	Kölcsey park	15	Kölcsey park területe, parkolók
11.	Kölcsey u.- Eötvös u. kereszteződés	2	kereszteződés
12.	Nagykárolyi u. – Szalkay L. u. kereszteződés	1	kereszteződés
13.	Tompa M. u.	2	repülőhíd
14.	Kölcsey u. – Seregély u. sarok	1	kereszteződés
15.	MÁV állomás	4	Főbejárat

16.	Bajcsy u.- Alkotmány u. keleti oldal	1	kereszteződés
17.	Bajcsy u.- Alkotmány u. nyugati oldal	2	kereszteződés
18.	Zöldfa u. – Szalkay L. u.	2	kereszteződés
19.	Szalkay L. u. buszmegállókkal szemben	1	buszmegálló
20.	Kossuth tér	2	Kossuth téri kereszteződés
21.	Dózsa Gy u.- Kocsordi u. (49 sz. főút)	2	kereszteződés
22.	Szalkay László tér	4	játszótér és parkírozók
23.	Ecsedi utca	3	Ecsedi u. (kamera oszloptól- Észak 2db, Dél 1 db)
24.	Kossuth u. 46.	2	kereszteződés, zöldterület
25.	Kossuth u. 16.	2	park, és parkolók
26.	Kossuth u. - Alkotmány u. tömbbelső	7	park területe, parkolók, hulladék tárolók
27.	Hősök tere	3	Hősök tere, és parkolók
28.	Szalkay László tér	3	Művelődési központ előtti tér, játszótér és parkolók
29.	Hősök tere 9.	1	Kazinczy u.-i kereszteződés, parkolók
30.	Városház köz	1	parkolók

## Tájékoztató az előzetes hatásvizsgálat eredményéről

<b>Rendelet-tervezet címe</b>		a közterületi térfigyelő rendszerről szóló 14/2016. (V.5.) önkormányzati rendelet módosításáról			
<b>Rendelet-tervezet valamennyi hatása, különösen</b>					
Társadalmi gazdasági hatás	Költségvetési hatás	Környezeti, Egészségügyi következmények	Adminisztratív terheket befolyásoló hatás	Egyéb hatás	
nem releváns	nem releváns	nem releváns	nem releváns	nem releváns	
<p><b>A rendelet megalkotásának szükségessége a kamerák fellelhetőségének aktualizálása.</b></p> <p><b>A rendelet megalkotásának elmaradása esetén várható következmények. A rendelet nem tartalmazza a kamerák aktuális helyszínét.</b></p> <p><b>A rendelet alkalmazásához szükséges feltételek</b></p>					
személyi	szervezeti	tárgyi	pénzügyi	egyéb	
Már meglévő ügyintézői háttér	Rendelkezésre áll	Rendelkezésre áll	Rendelkezésre áll	Rendelkezésre áll	

# VÉLEMÉNYLAP AZ ELŐTERJESZTÉSEKHEZ


**ELŐTERJESZTÉS CÍME, TÉMÁJA, IKTATÓSZÁMA: 417-1/2026.**



**Előterjesztés a közterületi térfigyelő rendszerről szóló 14/2016. (V.5.) önkormányzati rendelet módosításáról**

**Előterjesztés készítéséért felelős(ök): Pankotai László Műszaki Irodavezető**

**Török Mihály Beruházási és műszaki ügyintéző**

**Előterjesztés véleményezése:**

<b>NÉV:</b> Haszaráné Dr. Dányádi Andrea törvényességi referens	<b>VÉLEMÉNY, MEGJEGYZÉS:</b> Az előterjesztés a szabályzat - döntet megfelel a jogszabály feltételének. 
<b>NÉV:</b> Vargáné Reszler Erika pénzügyi irodavezető	<b>VÉLEMÉNY, MEGJEGYZÉS:</b> Jelen előterjesztésnek pénzügyi szempontból nincs ellentét a költségvetés módosításával az év. költségvetés tekintetében. h/
<b>NÉV:</b>	<b>VÉLEMÉNY, MEGJEGYZÉS:</b>
<b>NÉV:</b>	<b>VÉLEMÉNY, MEGJEGYZÉS:</b>
<b>NÉV:</b>	<b>VÉLEMÉNY, MEGJEGYZÉS:</b>
<b>NÉV:</b>	<b>VÉLEMÉNY, MEGJEGYZÉS:</b>

<b>Előterjesztést ellenőrizte:</b> 	<b>Előterjesztést jóváhagyta:</b> 
<b>Ellenőrzés időpontja: 2026. 02.05.....</b>	<b>Ellenőrzés időpontja: 2026. 02.05.....</b>